

Grimde Tumuli richting Knp 213 via 214 naar Wommersom totaal 15km



Gebruik je onze app al? Meer info: www.wandelknooppunt.be/app.

te volgen knooppunten:








regio('s): Getevallei

adres startplaats: Ambachtenlaan, 3300 null (BE)



Wij vertrekken aan de 3 Tumuli naar het Wittevrouwenpad richting het Kluizenaarspad tot aan knooppunt 213. Daar gaan we rechts richting knooppunt 214. Men kan ook met de wagen tot aan knooppunt 213 rijden in de Ambachtenlaan tot aan de Schotelbeemdstraat. Daar is een parking voorzien (11,6km).

Grimde Tumuli richting Knp 213 via 214 naar Wommersom totaal 15km

<p>Ons doel: genieten van de mooie natuur tussen Wommersom en Tiens Broek. Materiaal: Foto apparaat, download de App; Plantnet en Birdnet. Leuk om deze apps te gebruiken met kinderen om de natuur te leren kennen.</p>	
	<p>Opgelet in Wommersom hier moet je naar punt 127, maar de bordjes hangen verkeerd. Schuin tegenover tussen de huizen loopt het pad en begint een mooi stukje. Hier moet je de weg oversteken en het pad Volgen.</p>
	<p>Op weg achter de tuintjes kom je op een bepaald moment kort bij het kasteel van Wommersom.</p> 
<p>Daarna kom je bij de gete:</p> 	<p>Op weg naar punt 207 zie je rechts van het fietspad een bank en een wegwijzer naar 207. Je moet hier van de weg naar de bank om achter het beekje links de wandeling verder te zetten. Nog een mooi stukje natuur waar wij de Bosrietzanger gehoord hebben. Prachtig die App "Birdnet" Het is een trekvogeltje. Overwinterd in Tropisch Oost-Afrika. Komt hier einde mei en broedt in vochtige ruigtekruiden, grote brandnetel, moerasspirea en fluitenkruid.</p>
	<p>Wij wensen een prettige wandeling. Mvg Edmond en Martine</p> 